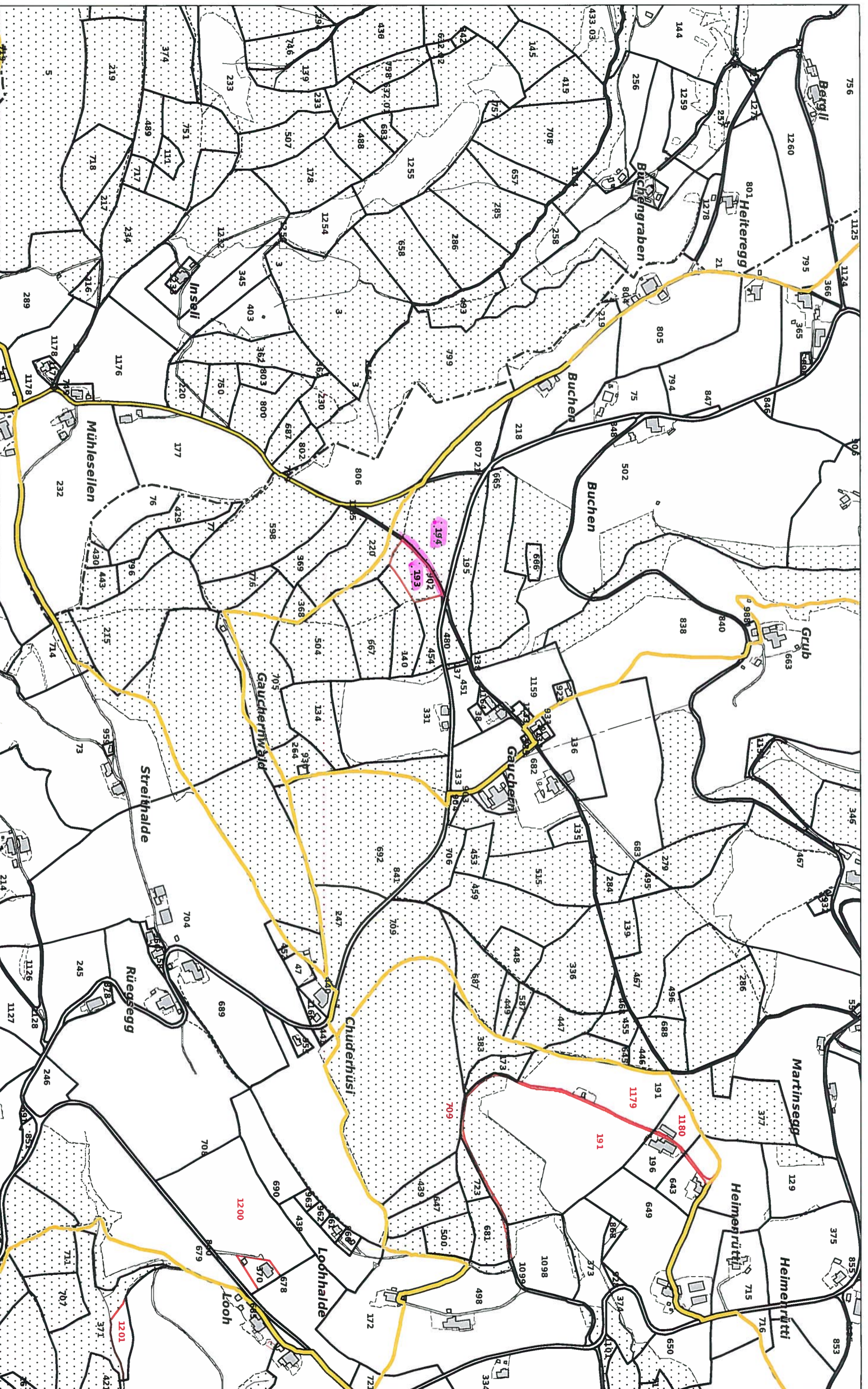


Grundbucheintrag Datum	Grundstück-Nr.	Berechtigung (eigene Bezeichnung)	Führt ein Wanderweg über diese Parzelle (gemäss Sachplan Wanderroutennetz?)	Führt der Wanderweg über die das öffentl. Fahrwegrecht betreffende Strasse	Beinhaltet die Parzelle Hochbauten/Gebäude?	existiert die bezeichnete Weganlage heute im Gelände noch?	Falls die Weganlage noch besteht: Ist dieser gemäss Entwurf Strassenverzeichnis noch klassiert	Bemerkungen betr. Wegrechtsregelung	Fazit betr. Löschung des öffentlichen Fahrwegrechtes
01.03.1912	193	Öffentliches Fahrwegrecht Gauchern - Mühlebellen	nein	nein	nein, nur Wald	ja	ja, Klasse 1	die heutige Parzelle Nr. 502 ist im Eigentum der Gemeinde, d.h. Strasse ist ausgemacht	löschen
01.03.1912	194	Öffentliches Fahrwegrecht Gauchern - Mühlebellen	ja	nein	nein, nur Wald	ja	ja, Klasse 1	die heutige Parzelle Nr. 502 ist im Eigentum der Gemeinde, d.h. Strasse ist ausgemacht	löschen

2

2

2



Sachplan Wanderroutennetz des Kantons Bern


Bemerkungen: Öffentliches Fahrwegrecht Gauchern - Mühlseilen

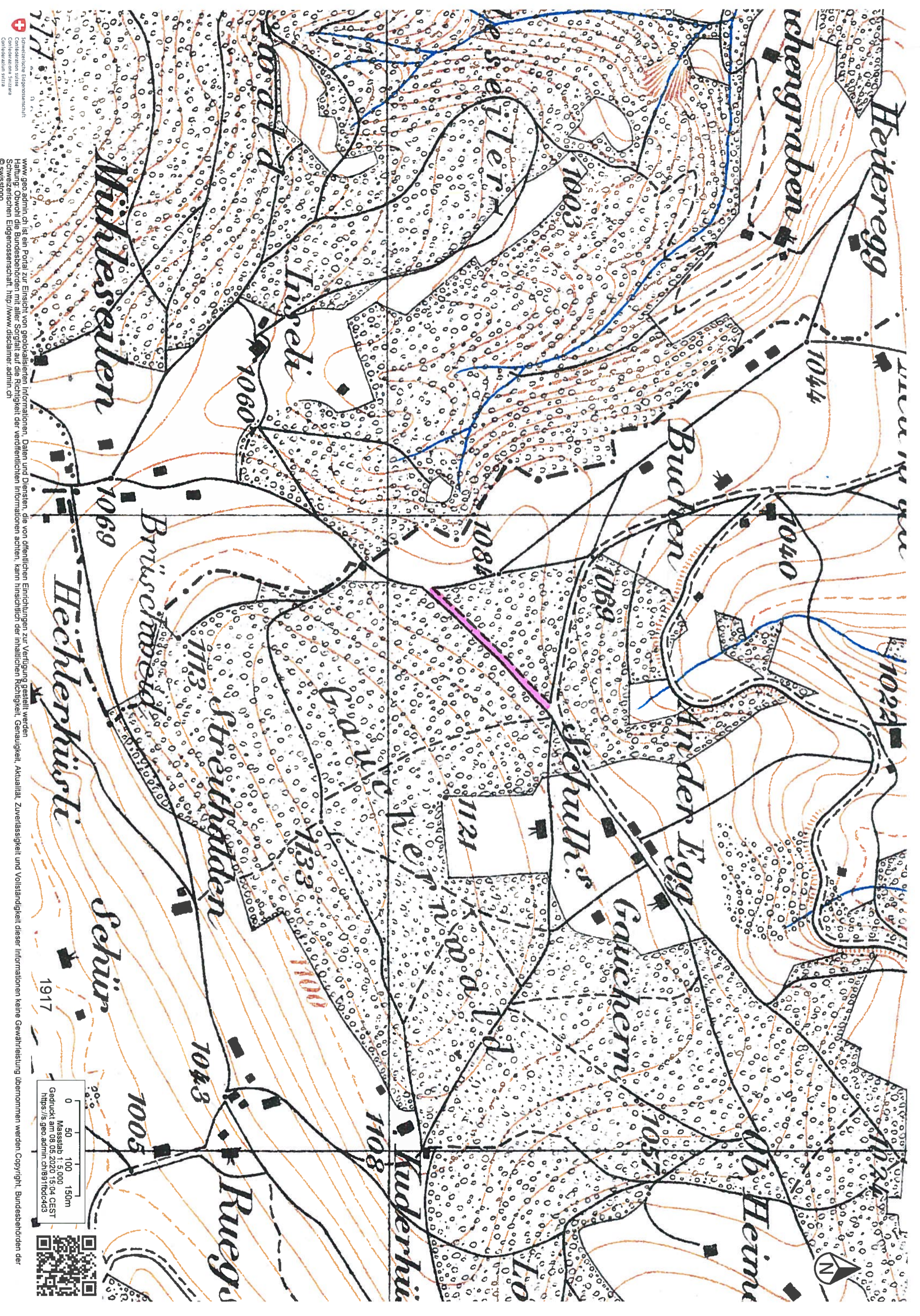
Kartenherr: Tiefbauamt des Kantons Bern
 © Kanton Bern / @ swisstopo

Detaillierte Angaben zu Copyright und Legende sind dem verlinkten Dokument zu entnehmen:
https://www.map.apps.be.ch/pub/publdoku/swn_de.pdf

Für Richtigkeit und Vollständigkeit der Daten wird keine Haftung übernommen. Rechtlich verbindliche Auskünfte sind beim Kartenherrn einzuholen.

 Geoportal des Kantons Bern
 Géoportail du canton de Berne

 N
 Erstellt für Massstab 1:6.000
 Erstellungsdatum 08.05.2020



Swiss Federal Office of Topography
Confédération suisse
Confederazione Svizzera
Confederaziun Svizra

www.geo.admin.ch is a portal to geospatial information, data and services, available to the public. The information is provided for informational purposes only. The information is not intended to be used for legal purposes. The information is not intended to be used for legal purposes. The information is not intended to be used for legal purposes.

1917

0 50 100 150m
Massstab 1:5,000
Gedruckt am 08.05.2020 15:04 CEST
<https://s.geo.admin.ch/891fbdcd4d3>

